

Großer Beil - Kleiner Beil

2309 Meter
Kitzbüheler Alpen
30. Mai 2016

Beschreibung:
Eine großartige und groß angelegte Runde von Inneralpbach aus über fünf Gipfel der Kitzbüheler Alpen: Saupanzen, Lämpersberg, Kleiner Beil, Seekopf, Großer Beil. Der Ausdruck Beil ist übrigens nicht mit dem Werkzeug zu verwechseln - es handelt sich hierbei um einen Jagdbegriff.

Schwierigkeit: schwierig (großteils markiert/T3+)
Am Grat ist Trittsicherheit gefragt. Teils steile Wiesenwege. Gute Orientierung nicht nur bei Nebel notwendig. Bei Nässe heikel.

Dauer: 6 Stunden
Höhenmeter: 1509 Meter
Kilometer: 15,0 Kilometer

Parkplatz:
Kostenfreie Parkplätze in Inneralpbach am Beginn der Forstraße zur Faulbaumgartenalm.

Einkehrmöglichkeiten:
Faulbaumgartenalm (1490 m) - Einkehr (Öffnungszeiten unter 0(043)664/9765444)

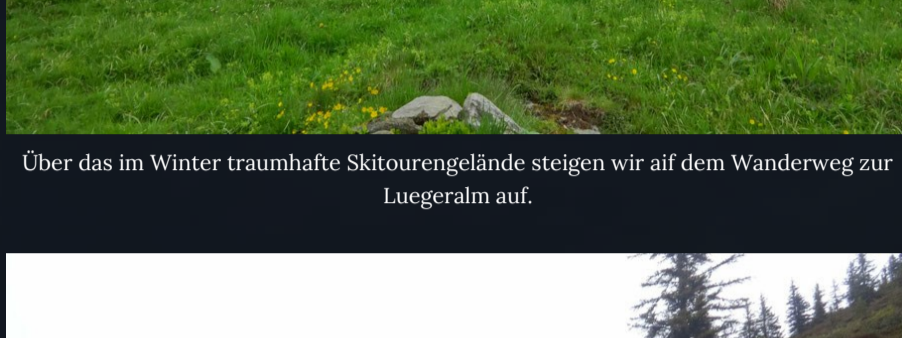
Landschaft: ***** (8/10)
Kondition: ***** (7/10)
Anspruch: ***** (5/10)

gpx-Datei **Großer Beil Runde**
Großer Beil Runde.gpx
GPS-Exchange Datei [207,6 KB]

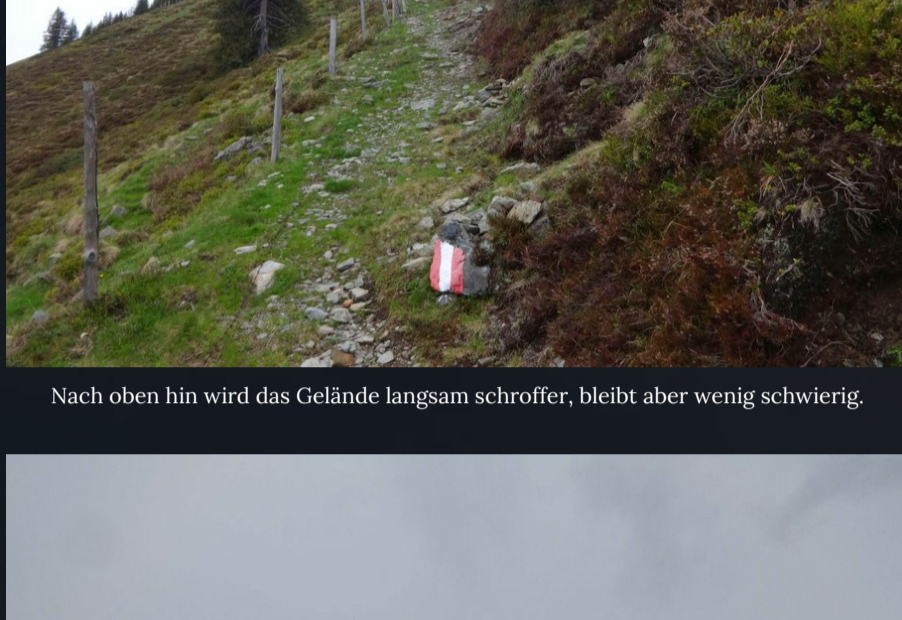
DOWNLOAD



Nach einigen Minuten Gehzeit vom Parkplatz weg biegt unser Wanderweg zur Luegeralm und Joelspitze ab.



Über das im Winter traumhafte Skitourenengelände steigen wir auf dem Wanderweg zur Luegeralm auf.



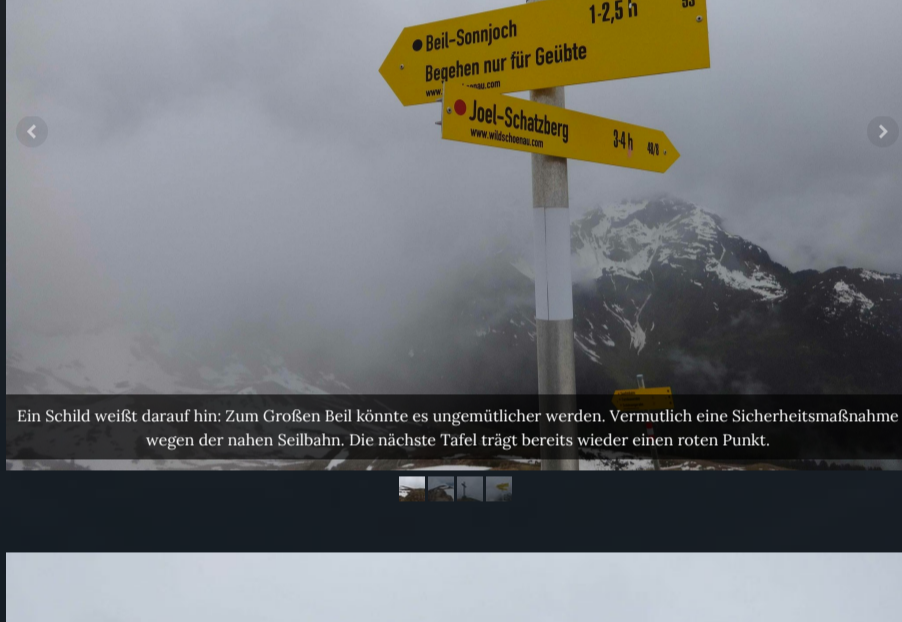
Nach oben hin wird das Gelände langsam schroffer, bleibt aber wenig schwierig.



Bei der Scharte zwischen Joelspitze und Saupanzen angekommen liegt unser erstes Ziel bereits sehr nahe.



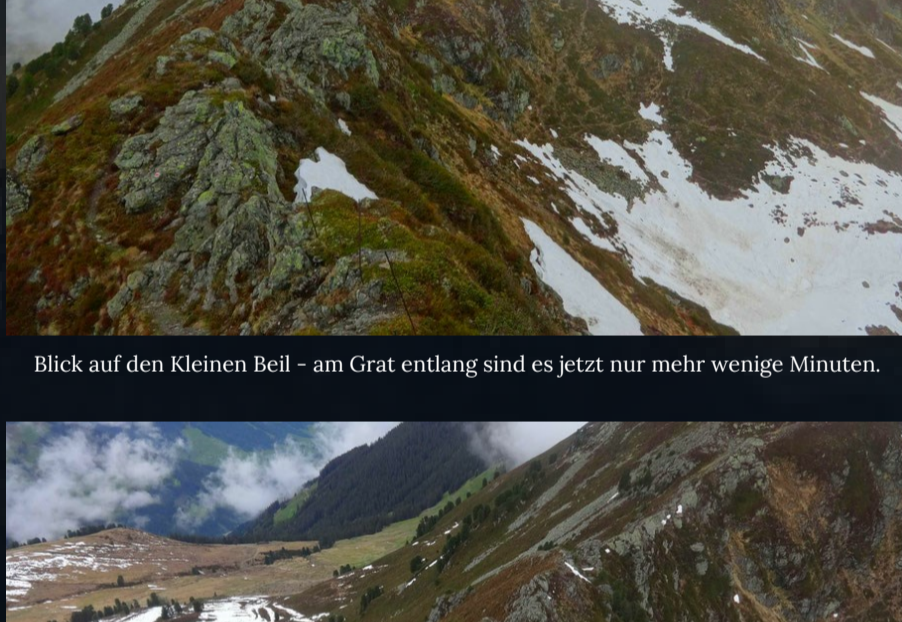
Vielleicht ist es wegen des Namens - aber der Saupanzen (1940 m) hat nicht einmal ein Gipfelkreuz bekommen. Dafür steht da oben eine kleine Wetterstation.



Ein Schild weist darauf hin: Zum Großen Beil könnte es ungemütlicher werden. Vermutlich eine Sicherheitsmaßnahme wegen der nahen Seilbahn. Die nächste Tafel trägt bereits wieder einen roten Punkt.



Vom Lämpersberg führt der Pfad nun immer am Grat entlang. Die Schneereste machen keine Probleme - bis zum Großen Beil bleibt es aper.



Blick auf den Kleinen Beil - am Grat entlang sind es jetzt nur mehr wenige Minuten.



Der Rückblick kurz vor dem Gipfel des Kleinen Beils.



Der Kleine Beil (2188 Meter).



...hier das steile Stück, das aber am Normalweg umgangen werden kann.



Der Gipfel des Großen Beil (2309 Meter).



Im Figschnee rutschen wird durch das Kar am direkten Weg bergab und machen uns dann in gerader Linie auf den Heimweg.



Bei der Stadelkehralm angelangt folgen wir der Forstraße und dem Wanderweg zum Ausgangspunkt.

Großer Beil - Kleiner Beil
Fünf-Gipfeltour von Inneralpbach über den Großen und Kleinen Beil **Welterfahre**

Strecke	15 km
Dauer	6:10 Std.
Anstieg	1.509 m
Abstieg	1.508 m
Schwierigkeit	

mehr erfahren

von Hika Life, Community

Kommentare: 0

Homepage:

Name: *

Eintrag: *

SENDEN

* Pflichtfelder