



[Home](#) [Bergtouren](#) [Gipfel](#)

Meßnerin

1836 Meter

Hochschwab-Gruppe

21. Mai 2017

Beschreibung:

Eindrucksvolle Kurztour auf die Meßnerin über Tragöß. Das kleine Massiv zwischen Hochschwab und Trenchtling besticht mit einer 360-Grad-Rundschau, die kaum Wünsche offenlässt.

Schwierigkeitsgrad: mittelschwierig (markiert/T2)

Durchgehend steile Waldwege, die in Serpentinaen südseitig bergan führen. Ab ca. 1400 Metern führt der Weg direkt an den steilen Westabbrüchen der Kampelmauer vorbei - bei Nässe ist Vorsicht geboten.

Dauer: 4 Stunden

Höhenmeter: 1024 Meter

Kilometer: 7,1 Kilometer

Parkplatz:

Vier, fünf kostenlose Parkplätze in Tragöß beim Beginn des Wanderwegs. Ansonsten in Tragöß (teils kostenpflichtig, 4 Euro pro Tag).

Einkehrmöglichkeiten:

Gasthof Petutschnig - in der Nähe des Ausgangspunkts.

Landschaft: ***** (9/10)

Kondition: **** (4/10)

Anspruch: *** (3/10)



GPX-Datei Messnerin

Messnerin.gpx

GPS eXchange Datei [52.6 KB]

DOWNLOAD

Gefällt mir [Registriere dich](#) um sehen zu können, was andere Personen denken.






Start in Tragöß: Der Kampelsteig ist gut markiert und führt flott Richtung Meßnerin.



Waldwege bestimmen das Aussehen der Bergtour. Die Steigung ist am Anfang noch seichter.





Der Weg ist durchgehend gut markiert.



Es wird zunehmend steiler, aber nie wirklich fordernd.



Auf der Windscharte auf ca. 1500 Meter. Hier zieht der Wanderweg in Serpentin nach oben, links pfeift es ganz schön in die Tiefe. Vor allem bei Kindern sollte hier eine gute Trittsicherheit vorhanden sein.





Der Tag neigt sich dem Ende - im Westen hängen die Schlechtwetterwolken fest.



Wir sind über 1600 Meter und damit in der Latschenzone. Das Gelände wird schroff, ein wenig kommen auch die Hände im letzten steilen Teil zum Einsatz.



Das Gipfelplateau ist nicht mehr weit.





Ein kurzer flacher Teil wartet oben, das Gipfelkreuz ist bereits zu sehen.




Die Meßnerin (1836 Meter) - der Traum eines Berges.



Ein wenig Zeit bleibt noch zum Genießen der eindrucksvollen Stimmung - dann geht es auf dem Aufstiegsweg wieder bergab.

Diashow

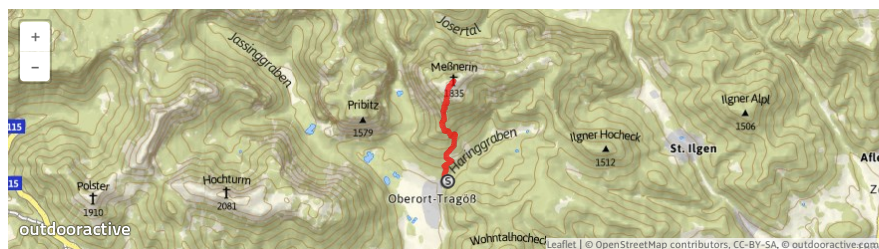




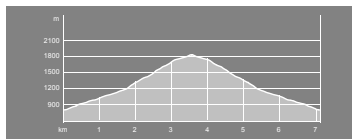
Meßnerin



Von Tragöß auf die aussichtsreiche Meßnerin [Weiterlesen](#)



Strecke	7,1 km
Dauer	3:35 Std.
Aufstieg	1.024 m
Abstieg	1.024 m
Schwierigkeit	



[mehr erfahren](#)

von Hika Life, Community

alpenvereinaktiv.com

part of outdooractive

KOMMENTAR SCHREIBEN

Kommentare: 0

#1

Homepage:

Name: *

Eintrag: *

SENDEN

* Pflichtfelder



